















-  - граница муниципального образования
-  - граница населенного пункта
-  - красные линии объекта планировочной структуры
-  - границы земельных участков по сведениям ГН
-  - реконструируемая автодорога с асфальтовым покрытием
-  - газопровод высокого давления
-  - линия электропередачи 10-35кВ
-  - автобусная остановка
-  - существующая водоотводящая труба
-  - жилая застройка
-  - лесные участки
-  - луга, пашня
-  - охранный зона ЛЭП
-  - охранный зона газопровода высокого давления

						ПРОЕКТ ПЛАНИРОВКИ ТЕРРИТОРИИ, ПРЕДУСМАТРИВАЮЩИЙ РАЗМЕЩЕНИЕ ЛИНЕЙНОГО ОБЪЕКТА РЕКОНСТРУКЦИИ АВТОМОБИЛЬНОЙ ДОРОГИ "БРЯНСЬ-НОВОЗЫБОВ"-МГЛИН НА УЧАСТКЕ ИМ 10+300-км 20+300, 2 ПУСОВОЙ КОМПЛЕКС ИМ 15+300-км 20+300 В ПУСОВСКОМ РАЙОНЕ БРЯНСКОЙ ОБЛАСТИ			
Изм.	Нал.у.	Лист	№ док.	Подпись	Дата	Схема использования территории в период подготовки проекта планировки		Стадия 2	Лист 3
Инженер	Новиков П.В.					Масштаб 1:2000		ООО "Антарес плюс"	
Нач.отд.	Зверев А.М.								
Директор	Нестеренко А.А.								